

ÚZEMÍ  
POVRCH ÚZEMÍ  
PARCELY  
POVODÍ  
VZDÁLENOST ŠACHET  
NÁZVY ŠACHET

Podélný profil stoky S

MĚŘÍTKO 1:1000 / 1:100

KÓTA UPRAVENÉHO TERÉNU

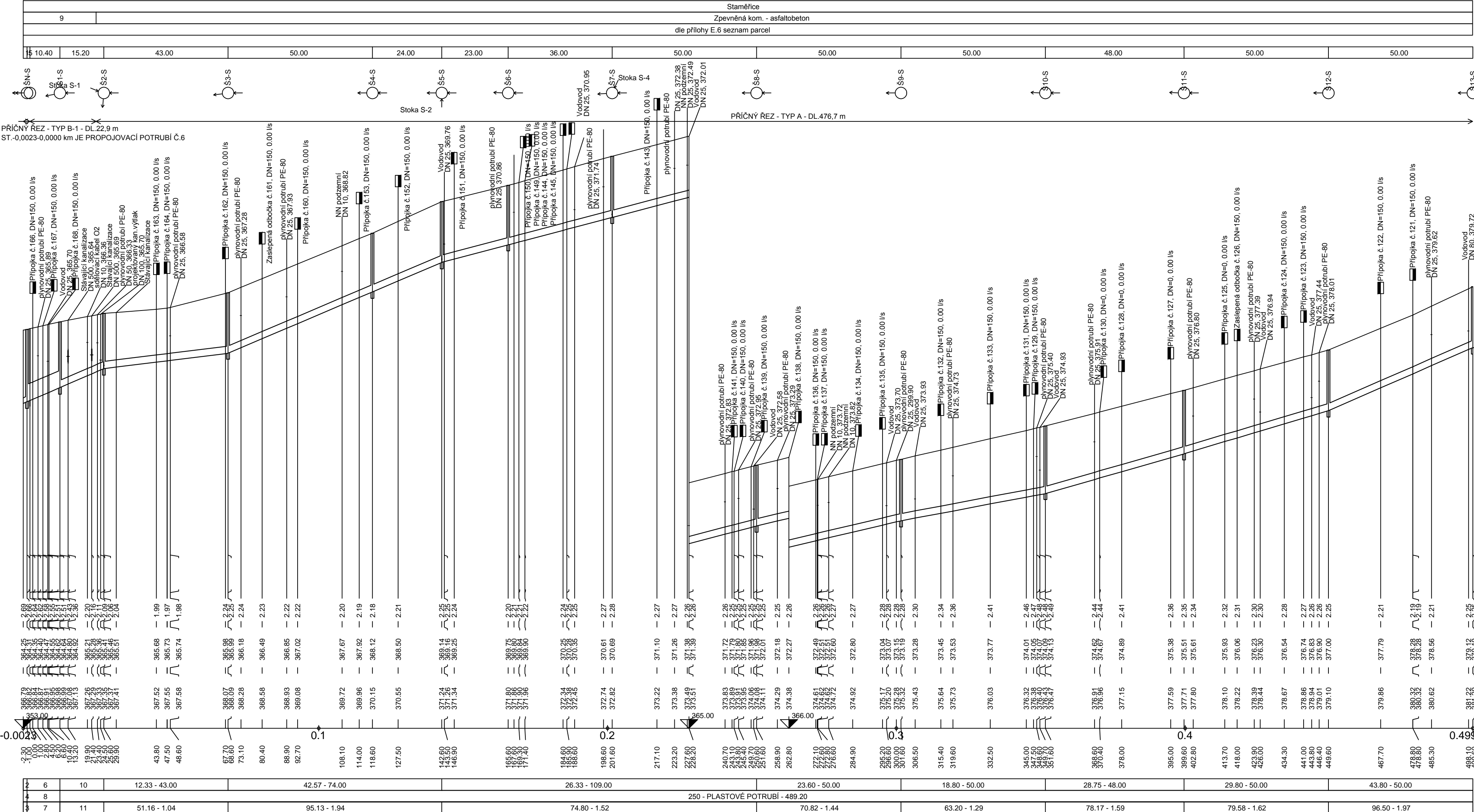
HLOUBKA VÝKOPU

KÓTA DNA POTRUBÍ

KÓTA TERÉNU

STANIČENÍ [Km],[m]

SKLON [promile] - DÉLKA [m]  
DN [mm] - MATERIÁL - DÉLKA [m]  
KAPACITA [l/s] - RYCHLOST [m/s] (dle: Colebrook)



- LEGENDA:
- 1) 1.30
  - 2) 48.15 - 1.30
  - 3) 54.11 - 1.72
  - 4) 200 - PLASTOVÉ POTRUBÍ - 1.30
  - 5) 1.00
  - 6) 42.98 - 11.40
  - 7) 1006.19 - 3.56
  - 8) 600 - PLASTOVÉ POTRUBÍ - 11.40
  - 9) nezpevněná komunikace-štěrka
  - 10) 43.42 - 15.20
  - 11) 96.08 - 1.96

ÚZEMÍ  
POVRCH ÚZEMÍ  
PARCELY  
VZDÁLENOST ŠACHET  
NÁZVY ŠACHET

Podélný profil stoky S-1

MĚŘÍTKO 1:1000 / 1:100

KÓTA TERÉNU

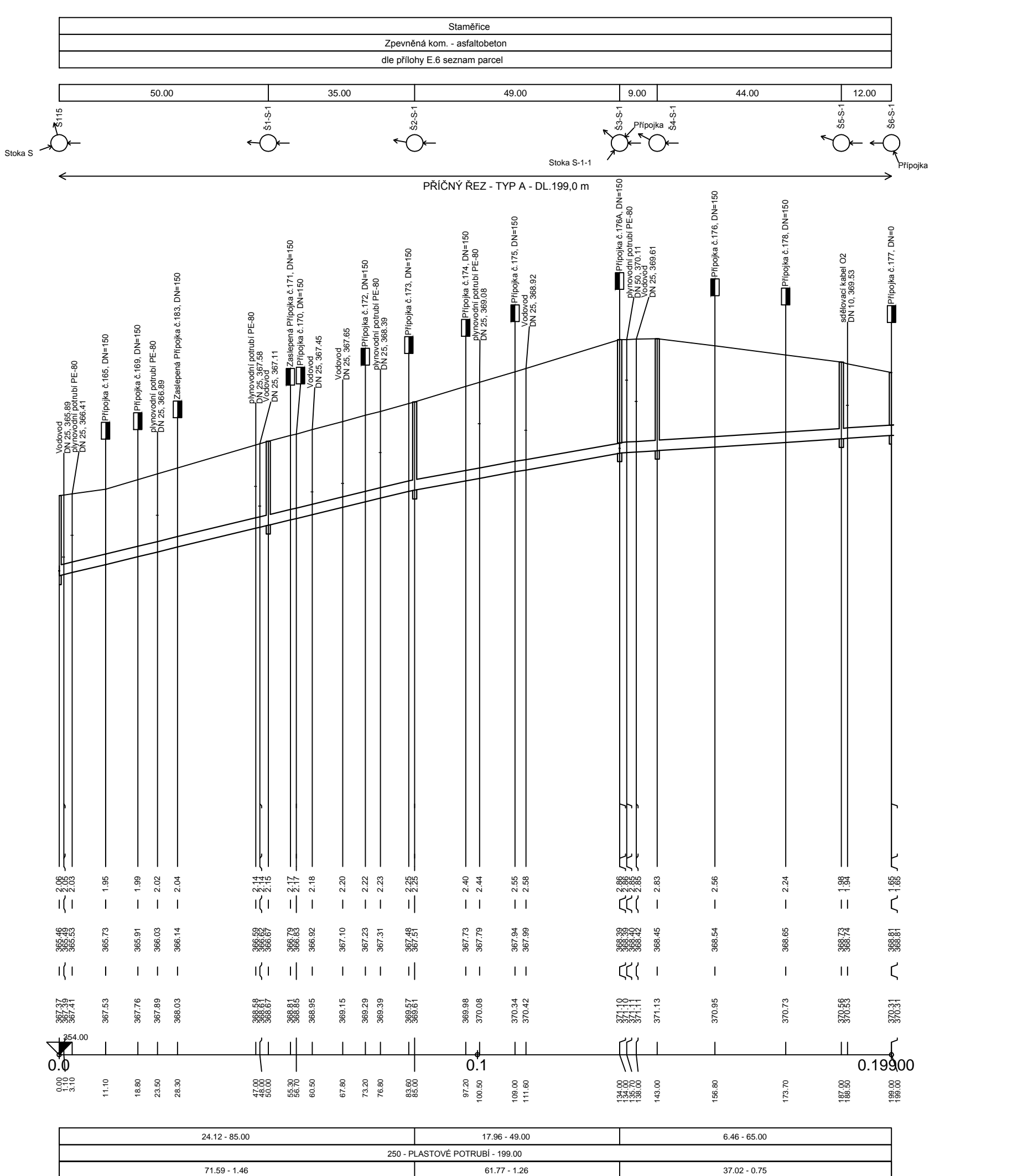
HLOUBKA VÝKOPU


KÓTA DNA POTRUBÍ

KÓTA TERÉNU

STANIČENÍ [Km],[m]

SKLON [promile] - DÉLKA [m]  
DN [mm] - MATERIÁL - DÉLKA [m]  
KAPACITA [l/s] - RYCHLOST [m/s] (dle: Colebrook)



Revize		Revizi provedl		Datum revize		
<div>PROJEKTY VODAM s.r.o. Galašova 158, 753 01 Hranice tel: 581 607 107, fax: 581 604 878 E-mail: vodam@vodam.cz www.vodam.cz</div>				<div></div>		
HIP	ING.PETR MATUŠKA		DATUM			
ZODPOVĚDNÝ PROJEKTANT	ING.STANISLAV JURÁŇ		09/2014			
VYPRACOVAL	ING.STANISLAV JURÁŇ		AUTORIZAČNÍ PODPIS			
TECHNICKÁ KONTROLA						
ZADAVATEL	OBEC DOLNÍ ÚJEZD		ZAK. ČÍSLO			
OKRES	PREROV		ARCH. ČÍSLO			
KRAJ	OLOMOUCKÝ		MĚŘÍTKO			
PROJEKT  KANALIZACE DOLNÍ ÚJEZD, SKOKY, STAMĚŘICE				PARÉ		
OBJEKT SO 01 - KANALIZACE DOLNÍ ÚJEZD, SKOKY, STAMĚŘICE				STUPĚŇ DPS		
PŘÍLOHA PODÉLNÝ PROFIL STOK S, S-1				ČÍSLO PŘÍLOHY D.1.2.6		